

**INFORME DE MONITOREO DE MEDIOS\***

Fecha: 25/04/2024

Semanas 17

Coordinación de Vigilancia Epidemiológica

\*Vigilancia basada en eventos de interés epidemiológico mediante el monitoreo de medios abiertos de comunicación locales y nacionales.

**Reporte de eventos:**

Amenaza	Tema	Medio	Fecha	Resumen	Liga	Prioridad	Verificación
Siniestros	México y la producción de fentanilo	Reforma	25 abril 2024	Luego que titular de la AIC de FGR dijera que México es campeón en producir fentanilo, AMLO pidió a la Fiscalía precisar la información.	<a href="https://busquedas.gruporeforma.com/reformav2/Libre/Documento/Multimedia.aspx?id=4s6686798d&amp;txt=fentanilo&amp;tit=">https://busquedas.gruporeforma.com/reformav2/Libre/Documento/Multimedia.aspx?id=4s6686798d&amp;txt=fentanilo&amp;tit=</a>	Bajo	Ratificado
Biológico	Prevención de paludismo	La Jornada	25 abril 2024	De acuerdo con las cifras oficiales de la Secretaría de Salud Morelos (SSM), los contagios de influenza continúan en aumento, y los decesos, aunque en las últimas dos semanas se han mantenido, sí registraron un incremento entre el corte del 11 de abril y 15 de abril a la fecha, en que se registraron 9 y 11 casos nuevos respectivamente, sin que haya cambios hasta este día.	<a href="https://www.lajornadamorelos.mx/sociedad/aumentan-casos-de-influenza/">https://www.lajornadamorelos.mx/sociedad/aumentan-casos-de-influenza/</a>	Bajo	Ratificado
Biológico	Afectaciones por calentamiento global	El Sol de Cuernavaca	24 abril 2024	En 2023, se observaron las temperaturas más altas en la Tierra, según Andrés Eloy Martínez Rojas, presidente de la Sociedad Astronómica Urania. Desde agosto del año anterior, se han registrado récords mensuales en altas temperaturas.	<a href="https://www.elsoldecuernavaca.com.mx/local/como-afecta-el-calentamiento-global-a-la-tierra-11812689.html">https://www.elsoldecuernavaca.com.mx/local/como-afecta-el-calentamiento-global-a-la-tierra-11812689.html</a>	Bajo	Ratificado
Biológico	Municipios con mayor incidencia en casos de dengue	Diario de Morelos	25 abril 2024	No sólo en Morelos, en casi todo el país los casos de dengue se han incrementado considerablemente en comparación con 2023, de acuerdo con reportes de la Dirección General de Epidemiología (DGE) en 2023, hasta la semana número 16 había dos mil 157 casos de dengue en todo el territorio nacional, y este año en la misma semana van 11 mil tres casos confirmados y 14 defunciones.	<a href="https://www.diariodemorelos.com/noticias/estos-municipios-de-morelos-tienen-la-mayor-incidencia-de-casos-de-dengue">https://www.diariodemorelos.com/noticias/estos-municipios-de-morelos-tienen-la-mayor-incidencia-de-casos-de-dengue</a>	Bajo	Ratificado



<http://ssm.gob.mx>



Servicios de Salud Morelos



@MorelosSalud

Callejón Borda N°3 Col. Centro C.P. 62000  
Teléfono (777) 312 62 31 / 314 33 36 ext. 222

**Calle Gómez Azcárate No. 205, Col. Lomas de la Selva  
C.P. 62270, Cuernavaca, Morelos. Tel.: 777 102 25 56**

## INFORME DE RIESGOS METEOROLÓGICOS

Fecha: 25/04/2024

Semana N°17

Coordinación de Vigilancia Epidemiológica

**Fuente:** Servicio Meteorológico Nacional de México, CONAGUA. <https://proteccioncivil.morelos.gob.mx/>

### ESTE DÍA, SE PRONOSTICAN CHUBASCOS EN EL NORESTE, ORIENTE Y SURESTE DE MÉXICO, ADEMÁS DE LA PENÍNSULA DE YUCATÁN

Para hoy, una **línea seca** sobre Coahuila, en interacción con **canales de baja presión** sobre el interior de México y con la humedad procedente de ambos océanos, ocasionarán lluvias y chubascos en el noreste, centro, oriente y sureste del país, incluida la Península de Yucatán. Dichas lluvias podrían acompañarse de descargas eléctricas, rachas fuertes de viento y posible caída de granizo. Por otra parte, una **circulación de alta presión** sobre el Golfo de México, provocará viento de componente sur (**surada**) sobre el noreste del territorio nacional. A su vez, las **corrientes en chorro polar y subtropical** propiciarán fuertes rachas de viento en el noroeste del territorio nacional, además de lluvias aisladas en Baja California. Finalmente, continuará el ambiente caluroso a muy caluroso con temperaturas superiores a 40 °C sobre entidades del occidente, sur y sureste del territorio nacional, así como en la Península de Yucatán.

**Los vientos fuertes podrían derribar árboles y anuncios publicitarios.**

#### Lluvias aisladas (0.1 a 5 mm):

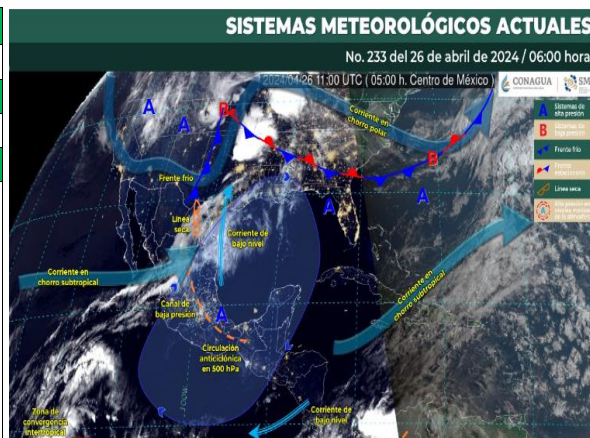
Estado de México y Ciudad de México.

#### Temperaturas Máximas de 35-40 °C:

**Morelos**, Oaxaca, Chiapas, Tabasco

#### Pronóstico en región Mesa Central:

Cielo medio nublado a nublado con chubascos y lluvias puntuales fuertes acompañadas de descargas eléctricas en Puebla, las cuales podrían originar encharcamientos, inundaciones y deslaves; además de chubascos en Tlaxcala y lluvias aisladas en Hidalgo. Sin lluvia en el resto de la región. Por la mañana, ambiente fresco a templado y por la tarde, ambiente caluroso a muy caluroso. Viento de dirección variable de 10 a 25 km/h con rachas de 50 a 70 km/h en Guanajuato y rachas de 40 a 60 km/h en Querétaro e Hidalgo, todas con tolvaneras.



### Recomendaciones de Protección Civil

#### TEMPERATURAS ALTAS:

- Extremar precaución ante temperaturas altas, dar especial atención a **personas enfermas y de la tercera edad, niños e indigentes**.
- Mantenerse fresco e hidratado, tomar **abundantes líquidos**.
- No exponerse por **tiempos prolongados a los rayos solares** para evitar insolación y golpes de calor.
- Utilizar **ropa y calzado ligero para esta temporada**, de preferencia en colores claros, para evitar que aumente la temperatura corporal e incluso se presente un "golpe de calor".
- Mantener informada a la población.**

### Nivel de riesgo alto

**Existe riesgo meteorológico para la población en general, en especial población de alta vulnerabilidad, pudiendo generar deshidratación, golpes de calor, insolación o quemaduras por efectos de radiación solar.**



<http://ssm.gob.mx>



Servicios de Salud Morelos



@MorelosSalud

Callejón Borda N°3 Col. Centro C.P. 62000  
Teléfono (777) 312 62 31 / 314 33 36 ext. 222

**Calle Gómez Azcárate No. 205, Col. Lomas de la Selva  
C.P. 62270, Cuernavaca, Morelos. Tel.: 777 102 25 56**

## INFORME DE MONITOREO VOLCÁNICO Y SISMOLÓGICO


Fecha: 25/04/2024

Semanan°17

Coordinación de Vigilancia Epidemiológica

**Fuente:** Servicio Sismológico Nacional, UNAM. / Centro nacional de Prevención de Desastres (CENAPRED)-SEGOB, SENEAM-SCT y NOAA.

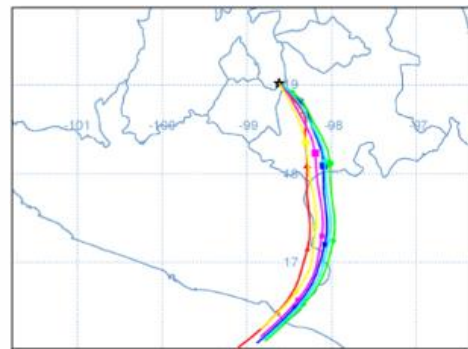
En las últimas 24 horas, mediante los sistemas de **monitoreo del volcán Popocatepetl**, se detectaron **63 exhalaciones**, acompañadas de vapor de agua, gases volcánicos y ligeras cantidades de ceniza. Durante la mañana y **al momento de este reporte se observa una emisión continua de vapor de agua y gases volcánicos, con dispersión hacia el oeste (O)**,


NIVEL DE ALERTA		AMARILLO-FASE 2	RECOMENDACIONES PARA LA FASE AMARILLO FASE 2
		<p><b>El volcán presenta incremento en su actividad, con explosiones esporádicas:</b></p> <ul style="list-style-type: none"> <li>Pluma continúa de vapor de agua y gas.</li> <li>Caída de ceniza leves a moderadas en poblaciones cercanas.</li> <li>Lanzamiento de fragmentos incandescentes y posibilidad de flujos piroclásticos de corto alcance asociado a las explosiones.</li> <li>Crecimiento y destrucción de domos de lava.</li> <li>Flujos de lodo o escombros de corto alcance.</li> </ul>	<ol style="list-style-type: none"> <li>Continuar con el <b>radio de seguridad de 12 km</b>, por lo que la <b>permanencia</b> en esa área <b>no está permitida</b>.</li> <li>Controlar el tránsito entre Santiago Xalitintla y San Pedro Nexapa, vía Paso de Cortés.</li> <li>A las autoridades de <b>Protección Civil</b>, <b>mantener sus procedimientos preventivos</b>, de acuerdo con sus planes operativos.</li> <li>A la <b>población</b> se le recomienda <b>eleva la atención a los avisos de las autoridades de su localidad</b> y se exhorta a no acercarse al volcán, y mucho menos al cráter.</li> <li><b>Mantenerse fuera de cañadas ante posibles flujos de lodo</b>, principalmente en temporada de lluvias.</li> </ol>

### PRONOSTICO DE CAIDA DE CENIZA

En caso de una exhalación de ceniza volcánica, el pronóstico de trayectoria hacia el **sur-sureste, cambiando al sur** (simulando exhalación cada hora en las próximas 6 horas), a su paso por la zona oeste y sur del estado de Puebla y zona oeste-noroeste del estado de Oaxaca, para las **primeras 12 horas de pronóstico** (de las 09:00 a las 21:00 hora local). Posteriormente, para las **últimas 12 horas de pronóstico** (de las 21:00 a las 09:00 hora local del día siguiente), las trayectorias continuarían sobre la zona oeste-noroeste, oeste y oeste-suroeste del estado de Oaxaca; zona este y este-sureste del estado de Guerrero y Océano Pacífico.

**SIN PRONOSTICO DE CAIDA DE CENIZA PARA EL ESTADO**



SISMOS	<p>Se registró sismo de magnitud de <b>3.8 grados</b> Richter, a las 17:47:12 hrs con localización del epicentro a 12 km al sureste de Huixtla, Chis.</p> <p><b>NO PERCIBIDO EN EL ESTADO DE MORELOS.</b></p>	
	REPORTE DE DAÑOS A LA POBLACION	
	PROTECCIÓN CIVIL	Sin reporte de daños a la población ni a la infraestructura en salud.



<http://ssm.gob.mx>



Servicios de Salud Morelos



@MorelosSalud

Callejón Borda N°3 Col. Centro C.P. 62000  
Teléfono (777) 312 62 31 / 314 33 36 ext. 222

**Calle Gómez Azcárate No. 205, Col. Lomas de la Selva  
C.P. 62270, Cuernavaca, Morelos. Tel.: 777 102 25 56**

**INFORME DE MONITOREO DE TEMPERATURAS Y CALIDAD DEL AIRE**

Fecha: 25/04/2024

Semana N°17

Coordinación de Vigilancia Epidemiológica

Fuente: Comisión Estatal de Agua (CEAGUA)



**PRONOSTICO DE TEMPERATURAS POR MUNICIPIO**

Municipio	Min.	Max.	Municipio	Min.	Max.
Amacuzac	19°	41°	Tepalcingo	20°	38°
Cuautla	18°	37°	Ayala	19°	39°
Jiutepec	20°	36°	Huitzilac	08°	26°
Temixco	19°	38°	Tepoztlán	17°	35°
Tlaltizapan	19°	40°	Zacualpan	16°	34°
Axochiapan	20°	39°	Tlalquitenango	21°	43°
Cuernavaca	18°	36°	Puente de Ixtla	19°	41°
Jojutla	21°	41°			

**TEMPERATURAS MÁXIMAS Y MÍNIMAS, ULTIMAS 24 HRS**

Mínimas	Máximas
Huitzilac 08° 26°	Tlalquitenango 21° 43°
Tetela del Volcán 13° 26°	Jojutla 21° 41°
Totolapan 15° 28°	Axochiapan 20° 39°
Ocuituco 15° 29°	Zacatepec 23° 38°



**CALIDAD DEL AIRE**

ÍNDICE AIRE Y SALUD	NIVEL DE RIESGO ASOCIADO	RECOMENDACIONES	
		GRUPOS SENSIBLES	PARA TODA LA POBLACIÓN
<p>Estación de Monitoreo Cuernavaca Centro, Morelos</p> <p><b>46</b> Bueno Updated on Tuesday 10:00 temperature: 26°C</p> <p>current past 2 days</p> <p>PM2.5 AQI 46 12 18 lunes 6 12 18 martes 6 46 89</p> <p>PM10 AQI 38 12 18 lunes 6 12 18 martes 6 26 97</p>	<p><b>Bajo</b></p> <p><b>Se considera que el riesgo es mínimo.</b></p>	<p><b>Disfruta las actividades al aire libre.</b></p>	



<http://ssm.gob.mx>



Servicios de Salud Morelos



@MorelosSalud

Callejón Borda N°3 Col. Centro C.P. 62000  
Teléfono (777) 312 62 31 / 314 33 36 ext. 222

**Calle Gómez Azcárate No. 205, Col. Lomas de la Selva  
C.P. 62270, Cuernavaca, Morelos. Tel.: 777 102 25 56**

## INFORME DE MONITOREO EPIDEMIOLÓGICO

Fecha: 26/04/2024

Semanan°17

Coordinación de Vigilancia Epidemiológica

**Fuente:** Jurisdicciones Sanitarias del estado de Morelos.

### JURISDICCION SANITARIA I:

- ☞ AL MOMENTO DE ESTE REPORTE Y COMO PARTE DEL SEGUIMIENTO A LOS CASOS DE IMPORTANCIA EPIDEMIOLOGICA **LA UIES ESTATAL NO HA RECIBIDO INFORME DE EVENTOS EXTRAORDINARIOS DE NOTIFICACION INMEDIATA** POR PARTE DE LA JURISDICCION SANITARIA DE:
- **CASOS SOSPECHOSOS DE SARAMPION**

### JURISDICCION SANITARIA II:

- ☞ AL MOMENTO DE ESTE REPORTE Y COMO PARTE DEL SEGUIMIENTO A LOS CASOS DE IMPORTANCIA EPIDEMIOLOGICA **LA UIES ESTATAL NO HA RECIBIDO INFORME DE EVENTOS EXTRAORDINARIOS DE NOTIFICACION INMEDIATA** POR PARTE DE LA JURISDICCION SANITARIA DE:
- **TEMPERATURAS NATURALES EXTREMAS**
  - **CASOS SOSPECHOSOS DE SARAMPION**

### JURISDICCION SANITARIA III:

- ☞ AL MOMENTO DE ESTE REPORTE Y COMO PARTE DEL SEGUIMIENTO A LOS CASOS DE IMPORTANCIA EPIDEMIOLOGICA **LA UIES ESTATAL NO HA RECIBIDO INFORME DE EVENTOS EXTRAORDINARIOS DE NOTIFICACION INMEDIATA** POR PARTE DE LA JURISDICCION SANITARIA DE:
- **TEMPERATURAS NATURALES EXTREMAS**
  - **CASOS SOSPECHOSOS DE SARAMPION**



<http://ssm.gob.mx>



Servicios de Salud Morelos



@MorelosSalud

Callejón Borda N°3 Col. Centro C.P. 62000  
Teléfono (777) 312 62 31 / 314 33 36 ext. 222

**Calle Gómez Azcárate No. 205, Col. Lomas de la Selva  
C.P. 62270, Cuernavaca, Morelos. Tel.: 777 102 25 56**